

Утверждаю:

«Руководитель межведомственной рабочей группы»

« 4 » декабря 2013 г.  
 подпись Драшов В.А. Ф.И.О.

**ПАСПОРТ**

**доступности приоритетного социально-значимого объекта**

**для маломобильных граждан**

№ 13 от « 25 » июня 2013 г.

Хворостянский филиал государственного общеобразовательного учреждения Самарской области  
полное юридическое наименование здания, сооружения  
средней общеобразовательной школы пос. Прогресс муниципального района Хворостянский  
Самарской области

445590. Самарская область. Хворостянский район. с. Хворостянка. ул. Советская, 56  
почтовый адрес, индекс, телефон, факс, e-mail, Ф.И.О., должность руководителя

телефон, факс: 8(84677)92090, email: ddthvorost@rambler.ru, Борисова Любовь Александровна -  
руководитель филиала

1. Наименование населенного пункта с.Хворостянка
2. Вид деятельности образовательная
3. Форма собственности здания, сооружения областная  
 (вид собственности)
4. Размещение объекта отдельно стоящее строение. 3 этажа. кирпич, бетон  
 (отдельно стоящее; встроенное; пристроенное; количество этажей в здании; занимаемый организацией этаж;  
 базовый материал несущих конструкций; материал лестниц (кирпич, бетон, пенобетон, дерево и др.).)
5. Группа периода застройки «Г»  
 («А» до 1934 года; «Б» с 1935 по 1960; «В» с 1961 по 1990; «Г» с 1991 по настоящее время)
6. Объем предоставляемых услуг 1380  
 количество обслуживаемых посетителей/день, вместимость и др.

**7. Доступность услуги для маломобильных групп населения МГН:**

- вариант «А» - полная доступность всех мест обслуживания;
- вариант «Б» - локальная доступность (входной группы, специально выделенного места обслуживания и пути движения к нему);
- вариант «В» - обслуживание на дому сотрудниками без дополнительной платы;
- вариант «Г» - не обслуживаются

Категории МГН			
Г	С	О	К
А	Б	Б	Б

8. Доступность элементов здания, сооружения для МГН /отметить знаком «+» или «-»/

Наименование элементов здания, сооружения	Фактическая доступность для инвалидов			
	Г	С	О	К
Территория, прилегающая к объекту	+	+	+	+
Входная группа	+	+	+	+
Внутренние помещения и пути движения	+	+	+	+
Зона оказания услуги	+	+	+	+
Санитарно-гигиенические помещения	+	+	+	+
Средства информации и телекоммуникации				

9. Заключение о доступности здания, сооружения для МГН /доступность обозначать знаком «х»/

Степень доступности общественного здания	Фактическая доступность для инвалидов			
	Г	С	О	К
Объект полностью доступен	Х	Х	Х	
Объект частично доступен				Х
Объект недоступен				

Принятые сокращения категорий лиц с ограничениями жизнедеятельности (МГН):

Г — люди, не имеющие ограничений по мобильности, в т.ч. с дефектами слуха;

С — немощные люди, мобильность которых снижена из-за старения организма (инвалиды по старости); инвалиды на протезах; инвалиды с недостатками зрения, пользующиеся белой тростью; люди с психическими отклонениями;

О — инвалиды, использующие при движении дополнительные опоры (костыли, палки);

К- инвалиды, передвигающиеся на креслах-колясках, приводимых в движение вручную.

Паспорт составлен на основании анкеты обследования

№ 13 от «25» ноября 2013г.


Согласовано руководитель организации

Иван - Иванович К. А.  
подпись Ф.И.О.

М.П. Дата заполнения

«25» ноября 2013г.

УТВЕРЖДАЮ:  
Руководитель межведомственной рабочей группы

  
\_\_\_\_\_ / Дронов В. А. /  
\_\_\_\_\_ подпись \_\_\_\_\_ Ф. И. О.  
« 4 » \_\_\_\_\_ 20 / 3 г.

АНКЕТА ОБСЛЕДОВАНИЯ № 13 от « 25 » ноября 20 13 г.  
ПРИОРИТЕТНОГО СОЦИАЛЬНО-ЗНАЧИМОГО ОБЪЕКТА О ЕГО ДОСТУПНОСТИ  
ДЛЯ ИНВАЛИДОВ И ДРУГИХ МАЛОМОБИЛЬНЫХ ГРУПП НАСЕЛЕНИЯ

Филиал государственного бюджетного общеобразовательного учреждения Самарской области средней общеобразовательной школы  
(полное юридическое наименование объекта)

пос. Прогресс муниципального района Хворостянский Самарской области

445590, Самарская область. Хворостянский район, с. Хворостянка, ул. Советская, 56, телефон, факс: 8(84677)92090,

email: ddthvorost@rambler.ru, Борисова Любовь Александровна - руководитель филиала

(почтовый адрес, телефон, факс, E-mail, Ф.И.О. и должность руководителя)

1. Наименование населенного пункта \_\_\_\_\_ с. Хворостянка

2. Вид деятельности \_\_\_\_\_ образование

(государственное (муниципальное) управление, здравоохранение, социальное обслуживание, образование, культурно-досуговая деятельность, организация временного проживания, сервисное обслуживание, транспортное обслуживание, прочие)

3. Форма собственности объекта – \_\_\_\_\_ областная

(федеральная, областная, муниципальная)

4. Размещение объекта \_\_\_\_\_ отдельно стоящее, 3 этажа, кирпич, бетон

(отдельно стоящее; встроенное; пристроенное; количество этажей в здании; занимаемый организацией этаж; базовый материал несущих конструкций; материал лестниц (кирпич, бетон, пенобетон, дерево и др.).

5. Группа периода застройки \_\_\_\_\_ «Г»

(«А» до 1934 года; «Б» с 1935 по 1960; «В» с 1961 по 1990; «Г» с 1991 по настоящее время)

6. Количество обслуживающих посетителей в день \_\_\_\_\_

1. ТЕРРИТОРИЯ, ПРИЛЕГАЮЩАЯ К ОБЪЕКТУ						
№ помеще ний по плану БТИ	Наименование элементов объекта	Норматив доступности, установленный для инвалидов	Фактически я величина, наличие	Категория для которых установлен норматив	Рекомендуемые мероприятия по адаптации при несоответствии нормативу: установка, создание, ремонт, замена или реконструкция	Примечание
1	2	3	4	5	6	7
	Знак доступности учреждения	наличие	нет			
	Вход на территорию: Перепад высот бордюров, ботовых камней вдоль эксплуатируемых газонов и озелененных площадок, примыкающих к путям пешеходного движения	$\leq 2,5$ см	$\leq 2,5$ см	К, С, О		
	Бордюрные пандусы на пешеходных переходах	$\leq 1,5$ см	$\leq 1,5$ см	К, С, О		
	Высоту бордюров по краям пешеходных путей	$\geq 5$ см	$\geq 5$ см	К, С, О		
	Тактильные средства, выполняющие предупредительную функцию на покрытии пешеходных путей до объекта информации, начала опасного участка, изменения направления движения, входа	$\geq 0,8$ м		С		
	Ширина тактильной полосы	0,5-0,6 м		С		

Покрытие пешеходных дорожек, тротуаров и пандусов из твердых материалов, ровное, шероховатое, без зазоров	наличие	ровное	К, О, С		
Звуковые приставки к светофорам на наиболее оживленных перекрестках	наличие		С		
Ширина прохода, проема в ограждении, вид калитки	$\geq 120$ см	нет	К, О, С		
Путь к главному (специализированному) входу в здание:					
Ширина пешеходного пути с учетом встречного движения	$\geq 2,0$ м	$\geq 2,0$ м	К, О, С		
Ширина пешеходного пути с учетом встречного движения в условиях сложившейся застройки в пределах прямой видимости; Для обеспечения возможности разъезда через каждые 25 м горизонтальные площадки (карманы)	$\geq 120$ см  не менее 2,0 x 1,8 м		К, О, С		
- указатели направления движения	наличие		К, О, Г		
- декоративное ограждение, выполняющее направляющую функцию	наличие		С		
Места отдыха	наличие		К, О, С, Г		
Автостоянка для инвалидов					
Расстояние входа в здание (предприятие, учреждение)	$\leq 50$ м	$\leq 50$ м	К, О		

(жилое здание)	$\leq 100$ м				
Доля машино-мест для инвалидов	$\geq 10\%$ (не менее 1 места)	$\geq 10\%$ (не менее 1 места)	К, О		
Обозначение специальными знаками на поверхности покрытия стоянки и продублированы знаком на вертикальной поверхности (стене, столбе, стойке и т.п.) на высоте не менее 1,5 м	наличие		К, О		
Размер парковочного места со специальным знаком для автомобиля инвалида	6 x 3,6 м		К, О		
<b>Открытая лестница</b>					
Ширина лестничных маршей открытых лестниц	$\geq 1,35$ м	$\geq 1,35$ м	О, С		
Высота подступенка	0,12 - 0,15 м	0,12 - 0,15 м	О, С		
Ширина проступей	0,35 - 0,4 м	0,35 - 0,4 м	О, С		
Ступени одинаковой формы с антискользящим покрытием, шероховатые	наличие	шероховатые	О, С		
Марш лестницы	3-12 ступеней	1	О, С		
Краевые ступени выделены цветом или фактурой	наличие		С		
Ширина между поручнями	0,9 - 1,0 м	нет	О, С		
- горизонтальные завершения поручня сверху, внизу с не	$\geq 0,3$ м		О, С		

	поручня сверху, внизу с не травмирующими окончанием				
	- на высоте	0,7 м		К	
	- на высоте	0,85 - 0,92 м	0,85 - 0,92 м	О	

## 2. ВХОДНАЯ ГРУППА (для доступа в зону оказания услуги)

№ помеще ний по плану БТИ	Наименование элементов объекта	Норматив доступности, установленный для инвалидов	Фактическа я величина, наличие	Категория для которых установлен норматив	Рекомендуемые мероприятия по адаптации: установка, создание, ремонт, замена, реконструкция	Примечание
1	2	3	4	5	6	7
	<b>Крыльцо/входная площадка</b>					
	Габариты площадки: ширина X глубина	≥1,4 x 2 м или 1,5 x 1,85 м	≥1,4 x 2 м или 1,5 x 1,85 м	К		
	Габариты площадки с пандусом: ширина X глубина	≥2,2 x 2,2 м		К		
	Поручни (ограждение) при высоте площадки более 45 см	наличие	нет	К, О, С		
	Поверхности покрытий должны быть твердыми, не допускать скольжения при намокании	наличие	наличие	К, О, С		
	Поперечный уклон в пределах	1-2%		К, О, С		
	Навес	наличие	наличие	К, О, С		
	Водоотвод	наличие	нет	К, О, С		
	Контрольно-пропускные	≥ 1,0 м	нет			

травмирующими окончанием					
- поручни на высоте	0,85 – 0,92 м			О, С	
Предупредительная тактильная полоса перед маршем вверху и внизу шириной 0,3-0,5 м	≥ 0,8 – 0,9 м			С	
<b>Пандус наружный:</b>					
Длина марша пандуса	≤ 9 м	1,15		К, О	
Пандус длиной 36,0 м и более и высотой более 3,0 м следует заменять подъемными устройствами	наличие			К, О	
Уклон	≤ 1/20	не соответствует		К, О	
Длина горизонтальной площадки прямого пандуса	> 1,5 м	> 1,5 м		К, О	
<b>Разворотные площадки:</b>					
- верхнее окончание	> 1,5 x 1,5 м			К	
- промежуточная (при высоте пандуса более 80 см)	> 1,5 x 1,5 м			К	
- нижнее окончание	> 1,5 x 1,5 м			К	
Колесоотбойные устройства на промежуточных площадках и на съезде	высотой 0,1 м			К, О	
<b>Поручни с двух сторон:</b>	наличие	наличие			
- расстояние между поручнями	0,9 - 1,0 м			К, О	
- горизонтальные завершения	≥ 0,3 м			К, О	



устройства и турникеты шириной в свету				
<b>Лестница наружная</b>	<b>наличие</b>			
Поверхности покрытий должны быть твердыми, не допускать скольжения при намокании	<b>наличие</b>		О, С	
Рельефная (тактильная) полоса перед маршем вверх и вниз (ширина)	<b>60 см</b>		С	
Желтая контрастная окраска первой и последней ступеней	<b>наличие</b>		С	
Поручни с двух сторон	<b>наличие</b>		О	
- на высоте	<b>0,85 – 0,9 м</b>		О, С	
- горизонтальные завершения поручня вверх, вниз с не травмирующим окончанием	<b>≥ 30см</b>		С	
Поручни округлого сечения	<b>0,04 – 0,06 м</b>		Г, С, О	
<b>Пандус наружный</b>	<b>наличие</b>			
<b>Ширина марша</b>	<b>≥ 100 см</b>		К	
<b>Уклон</b>	<b>≤ 1/12</b>		К	
<b>Высота одного подъема</b>	<b>≤ 80 см</b>		К	
<b>Разворотные площадки:</b>				
- внизу	<b>≥ 1,5 x 1,5 м</b>		К	
-промежуточная (при высоте пандуса более 80см)	<b>≥ 1,5 x 1,5 м</b>		К	
<b>Поручни с двух сторон:</b>	<b>наличие</b>		К, О	
- на высоте	<b>0,7 м</b>		К	
- на высоте	<b>0,85 – 0,9 м</b>		О	

- горизонтальные завершения вверху и внизу с не травмирующим окончанием	$\geq 30$ см		К, О		
Поверхности покрытий должны быть твердыми, не допускать скольжения при намокании	наличие		К, О		
<b>Наружный подъемник</b> вертикальный (В), наклонный (Н)	наличие		К, О		
<b>Тамбур</b>					
Габариты: глубина X ширина	$\geq 2,3 \times 1,5$ м При реконструкци и (1,5 -1, 8) x 2 м	2,3x1,2	К		
Двери распашные (Р), автоматические раздвижные (А)		Р	К, О		
- ширина проема в свету	$\geq 1,2$ м	$\geq 1,2$ м	К		
- высота порога наружного, внутреннего	$\leq 1,4$ см	$\leq 1,4$ см	К		

### 3. ПУТИ ДВИЖЕНИЯ НА ОБЪЕКТЕ (для доступа в зону оказания услуги)

№ помеще ний по плану БТИ	Наименование элементов объекта	Норматив доступности, установленный для инвалидов	Фактическа я величина, наличие	Категория для которых установлен норматив	Рекомендуемые мероприятия по адаптации: установка, создание, ремонт, замена, реконструкция	Примечание
1	2	3	4	5	6	7
	Коридоры/холлы					

Ширина пути движения в одном направлении	$\geq 1,5$ м	$\geq 1,5$ м	К		
Ширина пути движения при встречном направлении	$\geq 1,8$ м	$\geq 1,8$ м	К		
Ширина перехода в другое здание	$\geq 2$ м		К		
Разворотные площадки	$\geq 1,4 \times 1,4$ м		К		
Место отдыха и ожидания (не реже, чем через 25 м):	наличие	наличие	К, О, С, Г		
- для лиц с нарушениями ОДА (О): глубина 120 см	$\geq 1$ на этаж	$\geq 1$ на этаж	О		
- для колясочников: глубина 150 см, ширина 90 см	$\geq 1$ на этаж	$\geq 1$ на этаж	К		
Навесное оборудование в зоне движения, выступ	$\leq 10$ см		С		
Рифленая и/ или контрастно окрашенная полоса на участках пола перед поворотом и дверями, ширина	60 см		С		
<b>Лестница № 1 (в зоне оказания услуги)</b>					
Рельефная (тактильная) полоса перед маршем сверху и внизу (ширина)	60 см		С		
Желтая контрастная окраска крайних ступеней	наличие		С		
Поручни непрерывные с двух сторон:	наличие		О,С		
На высоте	0,85 – 0,9 м		О, С		
- горизонтальные завершения	$\geq 30$ см		О, С		

поручня сверху, снизу с не травмирующим окончанием				
<b>Лестница №</b> (вкладка при наличии других лестниц в зону оказания услуги)				
<b>Лифт пассажирский</b> к зоне оказания услуги	<b>наличие</b>			
Кабина:				
- габариты (глубина x ширина)	$\geq 1,7 \times 1,5 \text{ м}$		К	
- ширина дверного проема	$\geq 0,95 \text{ м}$		К	
- Поручни	<b>наличие</b>		О	
Световая и звуковая информация в кабине о движении лифта	<b>наличие</b>		С	
Знак доступности	<b>наличие</b>		К, С	
<b>Пандус внутренний</b> к лестнице №	<b>наличие</b>			
ширина марша	$\geq 1 \text{ м}$		К	
уклон	Не более 1/12		К	
Разворотная площадка внизу, сверху	$\geq 1,5 \times 1,5 \text{ м}$		К	
Поручни двухсторонние непрерывные:	<b>наличие</b>		К, О	
- на высоте	<b>0,7 м</b>		К	
- на высоте	<b>0,85 – 0,9 м</b>		О	
- горизонтальные завершения сверху и снизу с не травмирующим окончанием	$\geq 30 \text{ см}$		О, С, К	

	<b>Пандус переносной</b>	<b>наличие</b>		К		
	<b>Подъемник для инвалидов:</b>	<b>наличие</b>		К		
	Вертикальный (В), наклонный (Н), мобильный (М), траволатор (Т)	<b>наличие</b>		К, О		

**4. ЗОНА ОКАЗАНИЯ УСЛУГИ  
(в зависимости от сферы деятельности)**

<b>№ помеще ний по плану БТИ</b>	<b>Наименование элементов объекта</b>	<b>Норматив доступности, установленный для инвалидов</b>	<b>Фактически я величина, наличие</b>	<b>Категория для которых установлен норматив</b>	<b>Рекомендуемые мероприятия по адаптации: установка, создание, ремонт, замена, реконструкция</b>	<b>Примечание</b>
<b>1</b>	<b>2</b>	<b>3</b>	<b>4</b>	<b>5</b>	<b>6</b>	<b>7</b>
	<b>Обслуживание через окно/прилавок №</b>					
	Высота рабочей поверхности	<b>80 – 110 см</b>		К		
	Габариты зоны обслуживания	<b>90 x 150 см</b>		К		
Вкладка при необходимости описания нескольких окон/прилавков						
	<b>Обслуживание в кабинете №</b>					
	Ширина проема двери в свету:	<b>≥ 90 см</b>	<b>≥ 90 см</b>	К, О		
	Габариты зоны сидения-глубина	<b>≥ 120 см</b>	<b>≥ 120 см</b>	О		
	Зона для кресла-коляски	<b>≥ 1,5 x 1,5 м</b>	<b>≥ 1,5 x 1,5 м</b>	К		
	Стол с высотой рабочей поверхности	<b>60 – 80 см</b>	<b>60 – 80 см</b>	К, О		
Вкладка при необходимости описания нескольких кабинетов						
	<b>Обслуживание с перемещением по маршруту №</b>					
	Ширина полосы движения	<b>≥ 120 см</b>		К, О		

Размеры сиденья душевой кабины: глубина x длина	≤ 0,48 x 0,85 м		К, О		
Тактильная направляющая полоса к унитазу, осязаемая ногой или тростью (ширина)	30 см		С		
Оборудование системой тревожной сигнализацией	наличие		К, О, С		
Вкладка при необходимости описания нескольких туалетных комнат					

#### 6. СРЕДСТВА ИНФОРМАЦИИ И ТЕЛЕКОММУНИКАЦИИ НА ОБЪЕКТЕ

№ помеще ний по плану БТИ	Наименование элементов объекта	Норматив доступности, установленный для инвалидов	Фактически я величина, наличие	Категория для которых установлен норматив	Рекомендуемые мероприятия по адаптации: установка, создание, ремонт, замена, реконструкция	Примечание
1	2	3	4	5	6	7
	Визуальные средства информации о предоставлении услуги	наличие	наличие	С		
	Надписи:	наличие		С, Г		
	размещение на высоте	≥ 1,5 м и ≤ 4,5 м	≥ 1,5 м и ≤ 4,5 м	К, С, Г		
	высота прописных букв	≥ 7,5 см	≥ 7,5 см	С		
	освещенность	наличие	наличие	С		
	Указатели, пиктограммы	наличие		С		
	размещение на высоте	1,3 – 1,4 м		К, С		
	высота прописных букв	≥ 7,5 см		С		

Знак доступности помещения	наличие		К, О
Ширина дверного проема в санузел и в кабину в свету	$\geq 90$ см		К
Открывание дверей	наружное		
Тактильная направляющая полоса к унитазу, осязаемая ногой или тростью (ширина)	30 см		С
Количество кабинок	$\geq 1$ шт.		К, О
• ширина дверного проема	$\geq 90$ см		К
• габариты (минимальные глубина X ширина)	$\geq 1,8 \times 1,65$ м		К
- опорные поручни	наличие		К, О
Размеры универсальной кабины	$\geq 2,2 \times 2,25$ м		
Зона для кресла-коляски рядом с унитазом (ширина x глубина)	$\geq 0,75$ м		К
• крючки для костылей (на высоте 120 см с выступом 12 см)	наличие		О
Знак доступности кабины на высоте	1,35 м		К, О
Раковина с опорным поручнем	наличие		К, О
- зоны у раковины для кресла-коляски (минимальные глубина x ширина)	$\geq 1,30 \times 0,85$ м		К
- высота раковины с опорным поручнем	75 – 85 см наличие		К, О
Писсуар располагать на высоте от пола	$\leq 0,4$ м или вертикальной формы		К
Габариты поддона (трапа)	$\leq 0,9 \times 1,5$ м		К, О





освещенность	<b>наличие</b>		С		
<b>Тактильные средства информации о предоставлении услуги с цифрами, буквами по Брайлю</b>	<b>наличие</b>		С		
высота размещения	<b>1,3 – 1,4 м</b>		С		
маркировка кабинетов приема со стороны ручки	<b>наличие</b>		С		
на кнопках управления лифта	<b>наличие</b>		С		
на кабинах санитарно-бытовых помещений	<b>наличие</b>		С		
Текстофоны (текстовые телефоны) Текстовые средства связи, в т.ч. с бегущей строкой», факсимильные аппараты	<b>Наличие (не менее 1шт)</b>		Г		
Телефоны с усилителем звука и увеличенными тактильными клавишами	<b>Наличие (не менее 1шт)</b>		С, Г		
Таксофон: с автоматическим перемещением аппарата по высоте (АВ)	<b>наличие</b>		К		
Речевые информаторы и маяки	<b>наличие</b>		С		
Звуковой маяк у входа (динамик с радиотрансляцией) с зоной слышимости до 5м	<b>наличие</b>		С		
Световые текстовые табло для вывода оперативной операции	<b>наличие</b>		Г, С		
Малогабаритные аудиовизуальные информационно-справочные	<b>наличие</b>		К, С, О, Г		

15

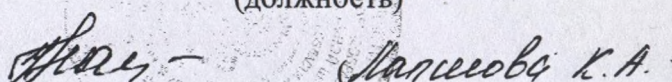
системы					

### 7. ВЫВОДЫ

Филиал ГБОУ СО СОШ п. Прогресс - Дом детского творчества частично соответствует нормам доступности для маломобильных граждан. В настоящее время проводится работа по организации доступной среды.

«Представитель рабочей группы»  
*Зам. главы района по строительству*  
 (должность)  
  
 (подпись) *Драчов В.А.*  
 (фамилия, и.о.)

Дата заполнения  
 «*25*» *ноября* 20*13* г.

Представитель организации  
*Ч.О. руководитель филиала*  
 (должность)  
  
 (подпись) *М.П. (фамилия, и.о.)*

Дата заполнения  
 «*25*» *ноября* 20*13* г.

### Приложения

1. \_\_\_\_\_
2. \_\_\_\_\_
3. \_\_\_\_\_